

教科書p.6~7

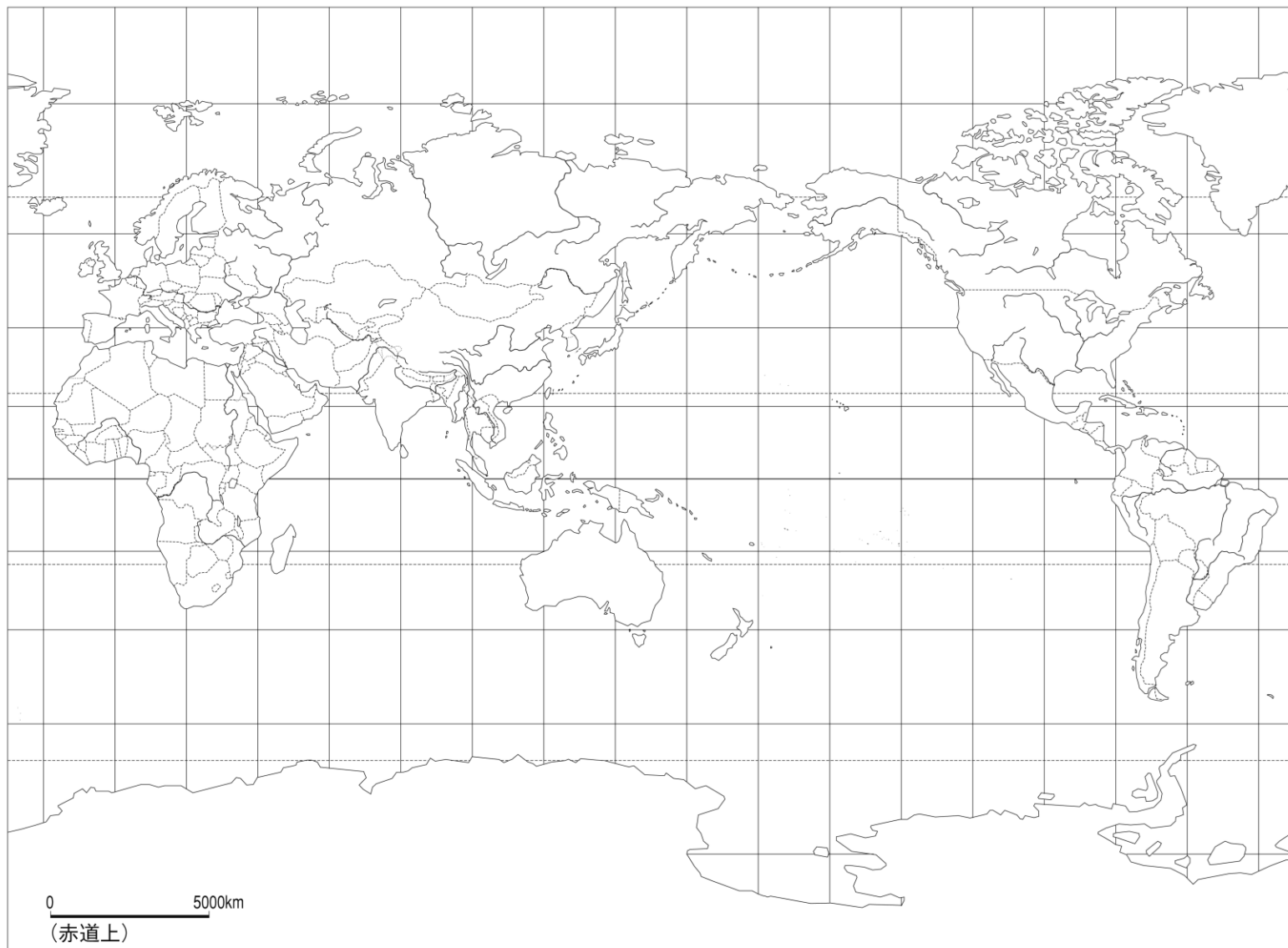
1 地球上の位置と 私たちの生活

第1部	地図でとらえる現代世界
第1章	地図と地理情報システム
1節	地球上の位置と時差

世界の中心はどこ？

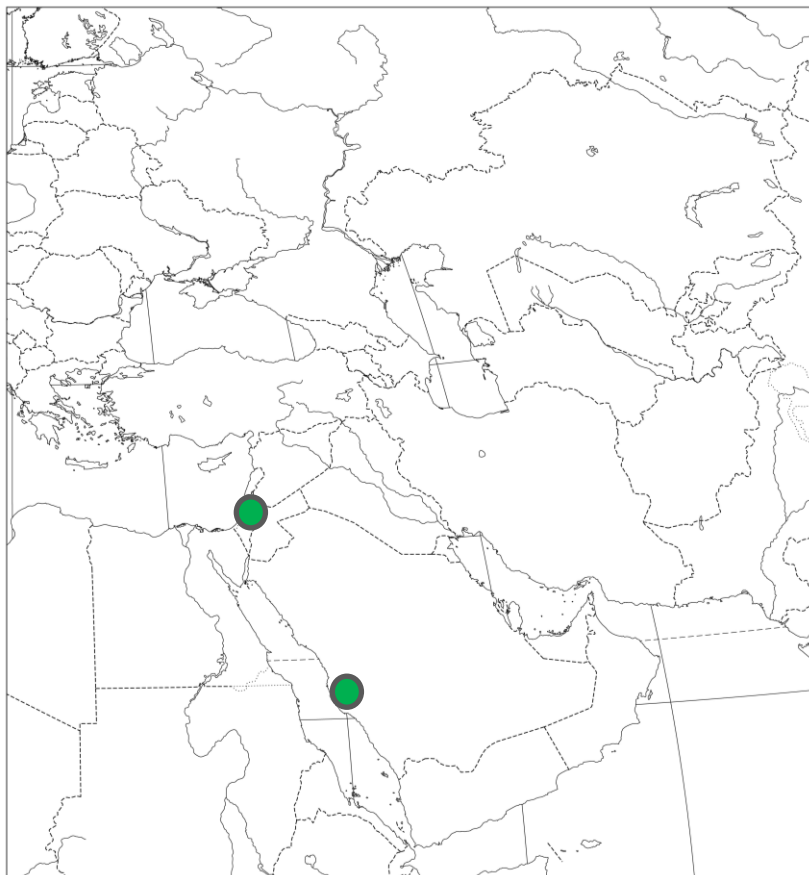


世界の中心はどこ？



世界の中心はどこ？

● **宗教**の中心 エルサレム、メッカ



世界の中心はどこ？

- **時間**の中心 ロンドン
(旧グリニッジ天文台)



経度0度 本初子午線
世界標準時子午線
(GMT)



世界の中心はどこ？

● 海洋と陸地の中心

〔 陸半球 〕

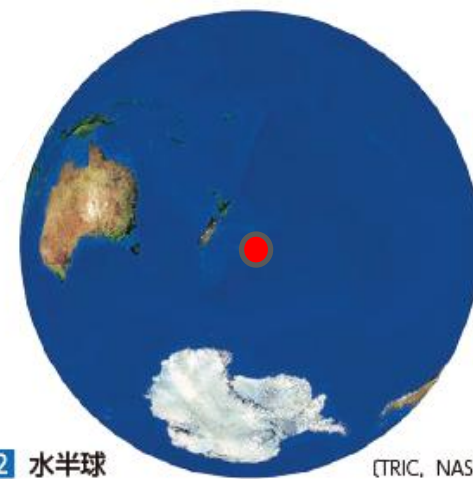
陸地面積が最大になる地点
(フランス付近) を中心に見た地球



↑1 陸半球 (TRIC, NASA)

〔 水半球 〕

海洋面積が最大になる地点
(ニュージーランド沖) を中心に見た地球



▶2 水半球 (TRIC, NASA)

日本の中心はどこ？



日本の中心はどこ？

行政・経済：東京
歴史・文化：京都
時間：兵庫



日本の中心はどこ？

地理的な見方・考え方で
の中心
(定性的)



物体としての中心
(定量的)